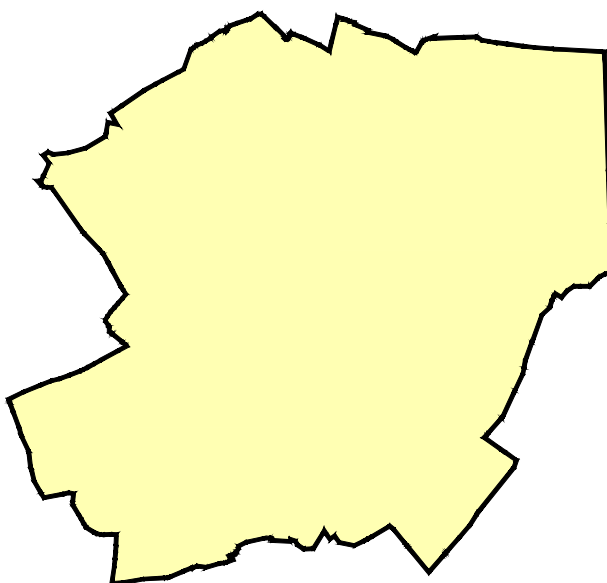




COMMUNE DE FAY-AUX-LOGES (45)

Plan Local d'Urbanisme



**CLASSEMENT SONORE DES INFRASTRUCTURES
DE TRANSPORTS TERRESTRES
RD 2060 et RD 921**






Objet	Date
Approuvé le	30 octobre 2014
Révisé le	
Modifié le	
Mis à jour le	

CLASSEMENT du BRUIT des INFRASTRUCTURES de TRANSPORTS TERRESTRES

Arrêté préfectoral du 24/06/2002 modifié le 24 AVR. 2009

COMMUNE de FAY-AUX-LOGES

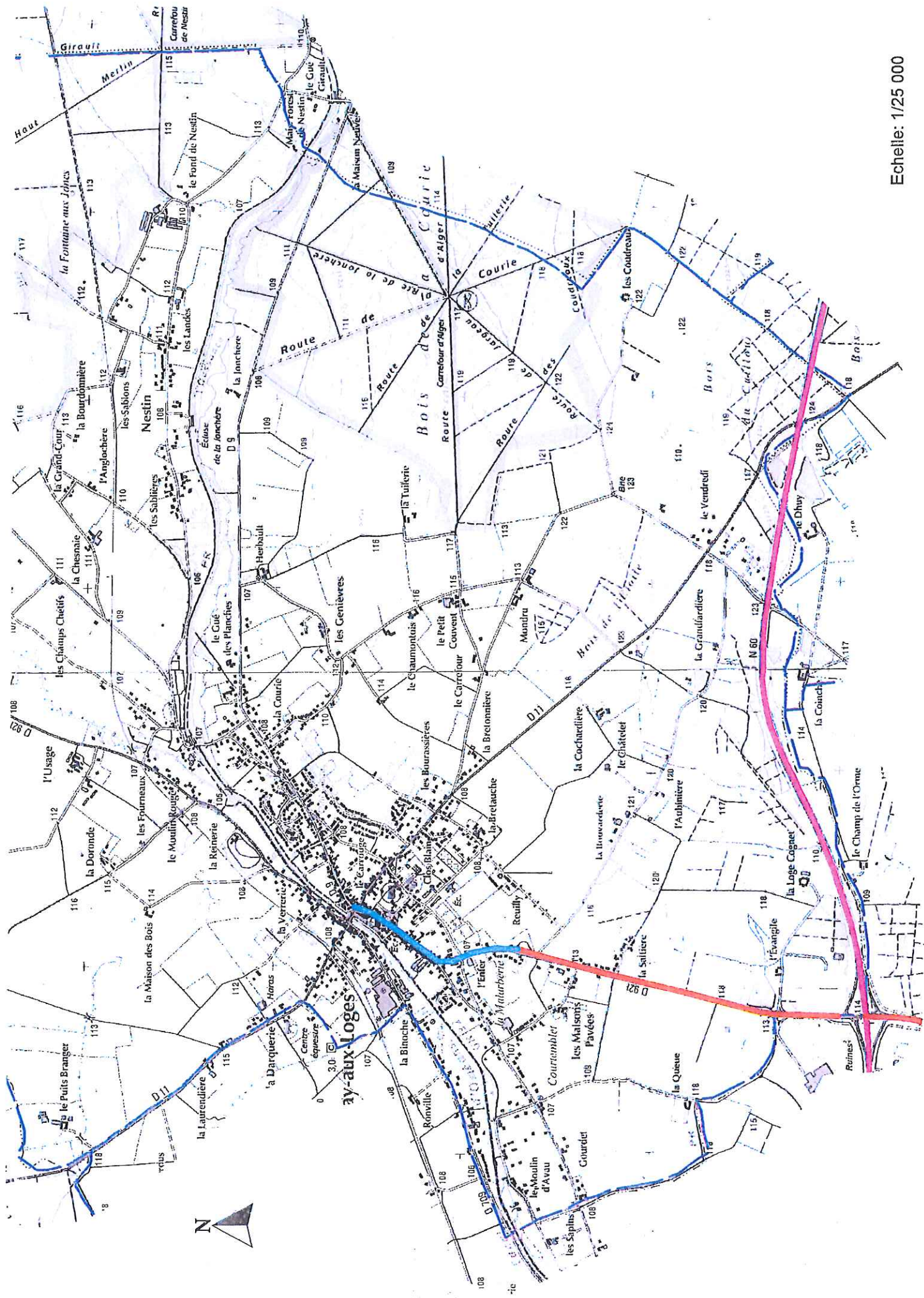
LEGENDE

Catégorie de l'infrastructure	Niveau sonore de référence	Largeur maximum des secteurs affectés par le bruit de part et d'autre du bord extérieur de la chaussée.
 CATEGORIE 1	$L_{Aeq} > 81 \text{ dB(A)}$	d = 300 m.
 CATEGORIE 2	$76 \text{ dB(A)} < L_{Aeq} \leq 81 \text{ dB(A)}$	d = 250 m.
 CATEGORIE 3	$70 \text{ dB(A)} < L_{Aeq} \leq 76 \text{ dB(A)}$	d = 100 m.
 CATEGORIE 4	$65 \text{ dB(A)} < L_{Aeq} \leq 70 \text{ dB(A)}$	d = 30 m.
 CATEGORIE 5	$60 \text{ dB(A)} < L_{Aeq} \leq 65 \text{ dB(A)}$	d = 10 m.

Rue en tissu Ouvert
Rue en « U »
Ligne S.N.C.F

RECAPITULATION DES INFRASTRUCTURES CLASSEES

Voie	Début	Fin	Tissu	Trafic moyen (véh./jour)	% PL	Cat
RN160	Limite Donnery	Limite Saint denis de l'hotel	O	22850	18	2
RD921	RD11	Sortie bourg (PR48+660)	O	6840	6,6	4
RD921	Sortie bourg (PR48+660)	Limite Donnery	O	6840	6,6	3



Echelle: 1/25 000