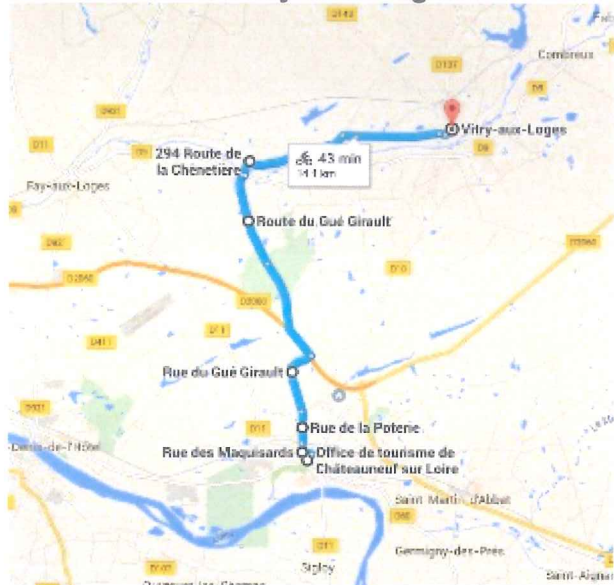


Rejoignez la forêt d'Orléans

de l'Office de Tourisme
de Châteauneuf sur Loire
à Vitry aux Loges

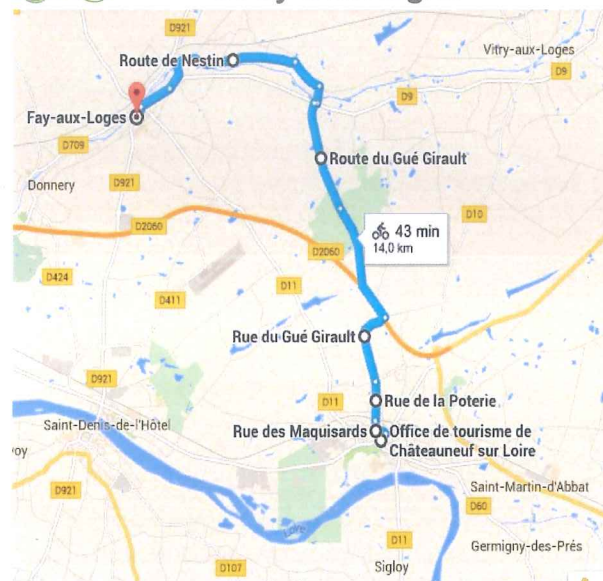


14 km - 43 minutes

Office de Tourisme de Châteauneuf sur Loire
Rue de la Bonne Dame
↗ Rue des Maquisards – Rue de la Poterie
Rue du Gué Girault ↗ Chemin de Choisy
Pont au-dessus de la D2060
↘ Route du Gué Girault (suivre Express Gazon) 5km
ATTENTION ↗ D9 ↘ Route de la Chênetière
Traversée du canal d'Orléans
↗ Route de Nestin
Vous arrivez à Vitry aux Loges

Rejoignez le canal d'Orléans

de l'Office de Tourisme
de Châteauneuf sur Loire
à Fay aux Loges

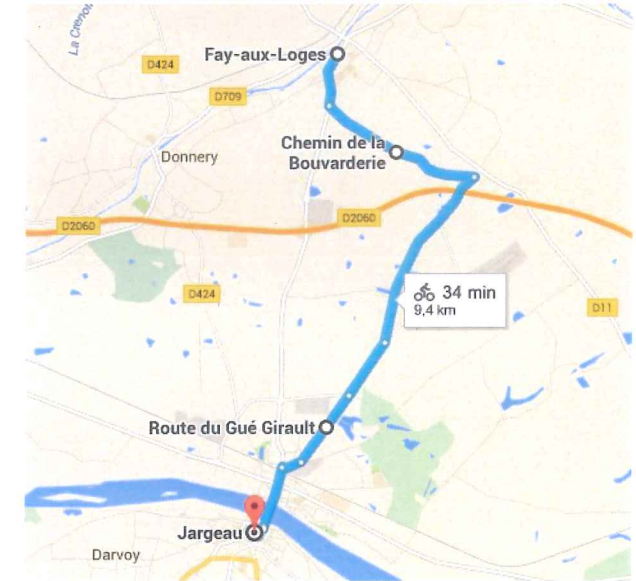


14 km - 43 minutes

Office de Tourisme de Châteauneuf sur Loire
Rue de la Bonne Dame
↗ Rue des Maquisards – Rue de la Poterie
Rue du Gué Girault ↗ Chemin de Choisy
Pont au-dessus de la D2060
↘ Route du Gué Girault (suivre Express Gazon) 5km
ATTENTION ↗ D9 ↘ Route de la Chênetière
Traversée du canal d'Orléans
↘ Route de Nestin - Vous arrivez à Fay aux Loges

Rejoignez la Loire à vélo

de Fay aux Loges
au pont de Jargeau
Saint Denis de l'Hôtel



9,500 km - 34 minutes

Dans le bourg de Fay - rue Notre Dame - D921
400m après le feu rouge
↘ Chemin de la Bouvarderie
↗ Route du Gué Girault (pont sur la D2060)
tout droit sur 5km jusqu'à St Denis de l'Hôtel
↗ Rue de l'Industrie
ATTENTION ↘ D921
ATTENTION Traversée de la Loire
Vous arrivez à Jargeau

Parcourez les circuits de randonnée cyclovététiste de Vitry

5 boucles non balisées de 26 à 63 km
autour de Vitry aux Loges,
Combreux, Ingrannes, Nibelle,
Seichebrières et Sury aux Bois.

dépliant disponible à l'Office de Tourisme
de Châteauneuf sur Loire.



Retrouvez d'autres parcours vélo et VTT

www.loiretbalades.fr



l'appli GEOVELO dans le Loiret

www.loireaveilo.fr



La marque « Accueil Vélo » : un gage de
qualité !